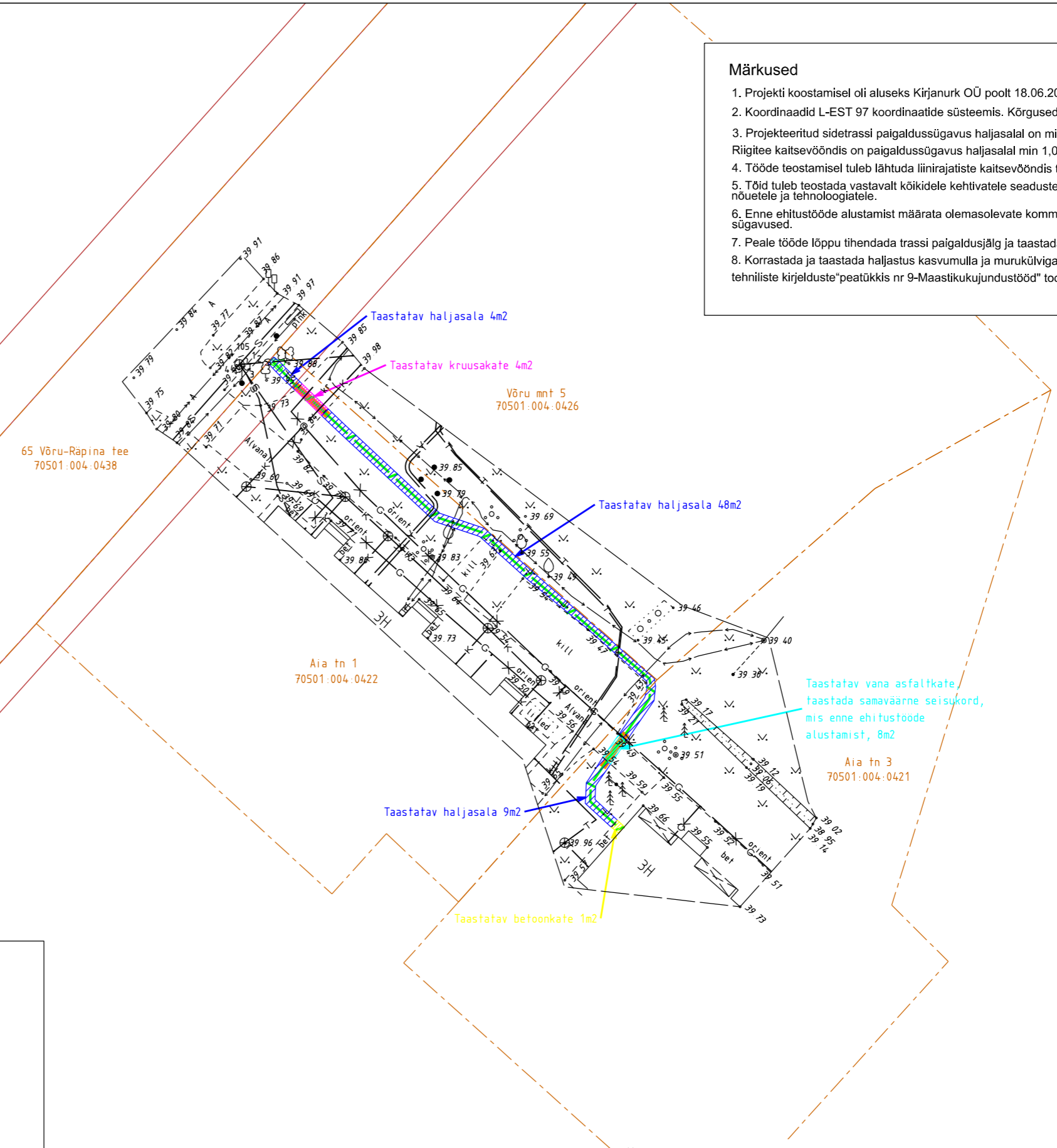
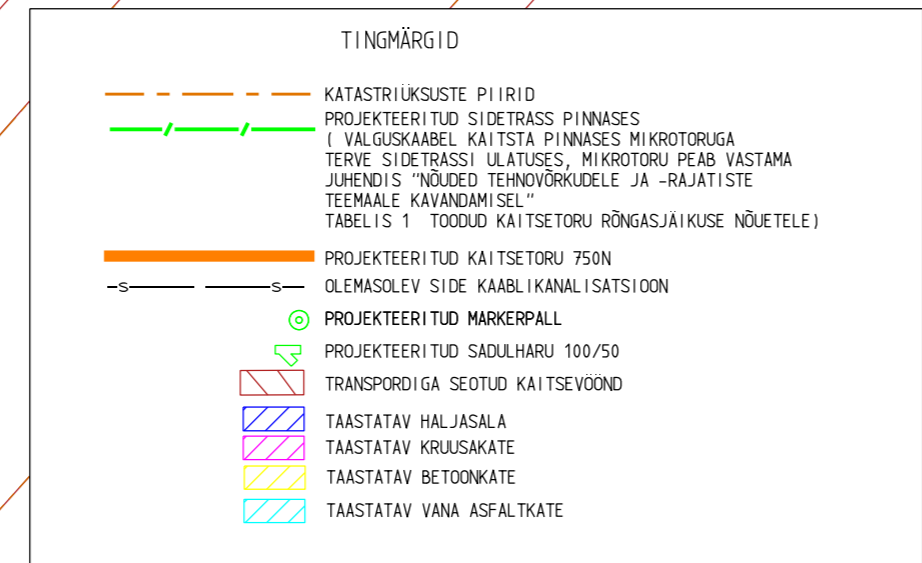
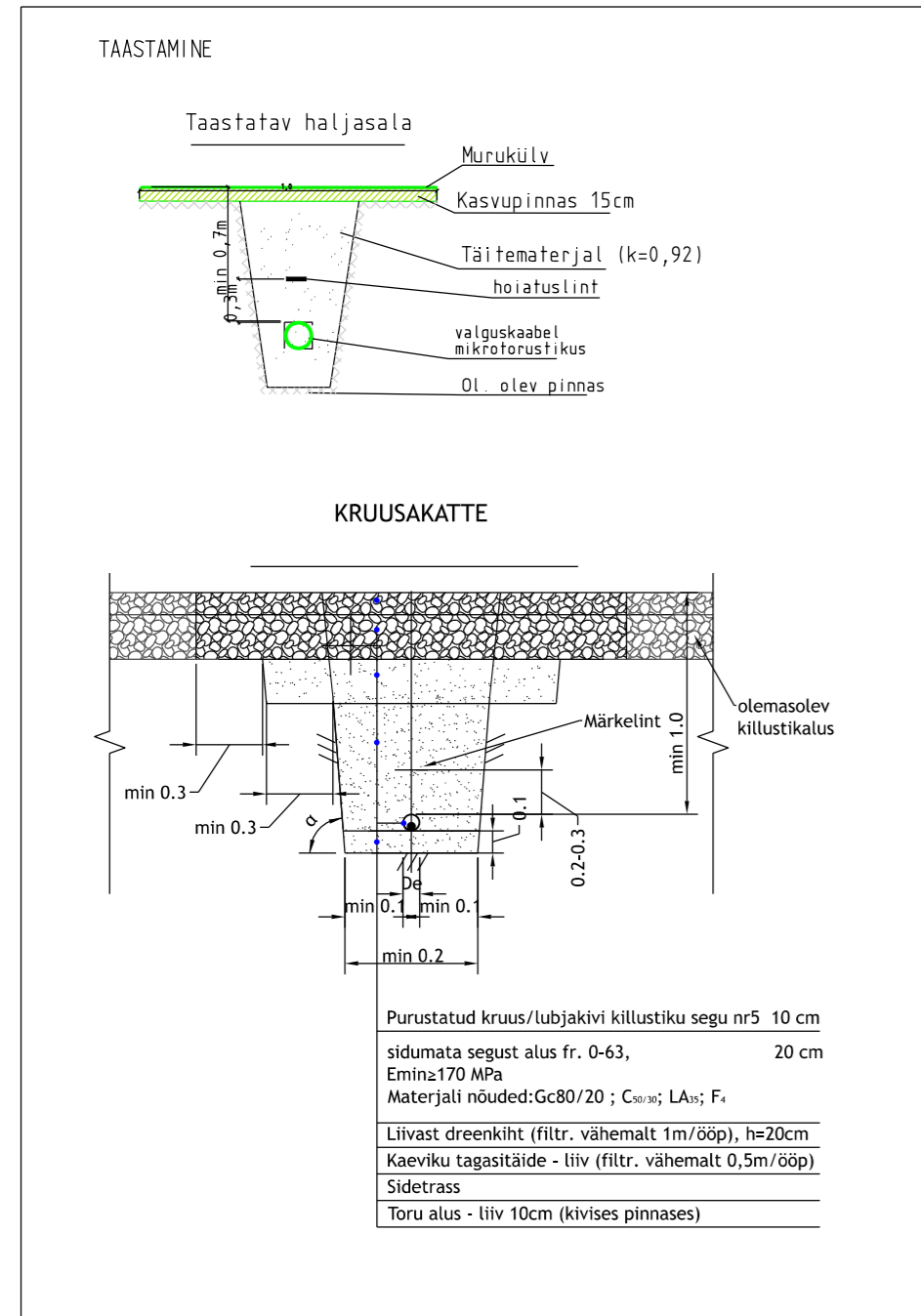
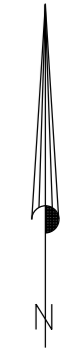


Märkused

1. Projekti koostamisel oli aluseks Kirjanurk OÜ poolt 18.06.2026 koostatud töö nr. 15076G.
2. Koordinaadid L-EST 97 koordinaatide süsteemis. Kõrgused EH2000 süsteemis.
3. Projekteeritud sidetrassi paigaldussügavus haljasalal on min 0,7m ja tee all 1,0m. Riigitee kaitsevööndis on paigaldussügavus haljasalal min 1,0m.
4. Tööde teostamisel tuleb lähtuda liinirajatiste kaitsevööndis tegutsemise eeskirjast.
5. Tööd tuleb teostada vastavalt kõikidele kehtivatele seadustele, normidele, standarditele, nõuetele ja tehnoloogiatele.
6. Enne ehitustööde alustamist määrata olemasolevate kommunikatsioonide täpsed sügavused.
7. Peale tööde lõppu tihendada trassi paigaldusjälg ja taastada eelnev olukord.
8. Korrastada ja taastada haljastus kasvumulla ja murukülviga vastavalt "Teetööde tehniliste kirjelduste" peatükis nr 9-Maastikukujundustööd" toodud kvaliteedinõuetele.



Märkused:
 Koordinaadid L-EST97 süsteemis, kõrgused EH2000 süsteemis
 Katastrilüksuste piirid: väljavõte Maa- ja Ruumiametist 02.07.2026. Kihil "PIIR" esitatud piirjoonte asukohad on informatiivsed.

TÖÖ NR	15076P	OBJEKT	Aia tn 3 Telia sideühendus		
TÖÖ KOOD	F17674 PF14595	ADDRESS	Põlva maakond Rõpina vald Rõpina linn		
KOOSTAS	R. Nukk	FAIL	15076P asendiplaan		
KONTROLLIS	H. Jürmann	MÕÖTKAVA	LEHT	JÕONIS	
KOOSTATUD	02.07.2026	1:500	1 / 1	Siderajatiste asendiplaan	

Kirjanurk

TEL003987 EEG000316 EEP004848
 yld@kirjanurk.ee, rg-kood 12592543
 Lossi 33 Põltsamaa linn Jõgevamaa 48104